

REPUBLIKA HRVATSKA
LIČKO-SENJSKA ŽUPANIJA
GRAD NOVALJA
GRADSKO POGLAVARSTVO

Klasa: 351-01/04-01/8
Ur.broj: 2125/06-01-06-43
Novalja, 26. lipnja 2006.

Predmet: *SUO sanacije odlagališta otpada «Caska»*
Očitovanje poglavarstva o određenosti predmetnog zahvata,
- dostavlja se;

GRAD NOVALJA, Gradsko poglavarstvo vezano uz Studiju utjecaja na okoliš ciljanog sadržaja sanacije i zatvaranja odlagališta komunalnog otpada „Caska“ – Grad Novalja, a za potrebe dopune navedene Studije dostavlja Vam:

OČITOVANJE

o određenosti predmetnog zahvata prostorno-planskom dokumentacijom.
U Prostornom planu uređenja Grada Novalje koji je prošao Javnu raspravu, u poglavlju *Postupanje s otpadom, čl. 100* glasi:

- (1) Prostor komunalne namjene - odlagalište otpada označeno je oznakom (K4) i prikazano na kartografskim prikazima Plana br. 2: Korištenje i namjena površina u mjerilu 1:25.000 i prikazu br. 5.6: Građevinsko područje naselja Caska u mjerilu 1:5000.
- (2) Predmetna namjena obuhvaća zonu postojećeg komunalnog odlagališta (K4) na lokalitetu „Caska“, sa postojećim prostorom veličine 13,62 ha.
- (3) Postojeće odlagalište zadržava se u zatečenim granicama bez mogućeg proširenja.
- (4) Korištenje prostora na lokaciji postojećeg odlagališta provodi se do početka rada županijskog centra za gospodarenje otpadom (izvan granica Grada Novalje).
- (5) Daljnje uređenje, proširenje i korištenje postojećeg odlagališta moguće je samo kroz donošenje studije uređenja i sanacije lokacije odlagališta, kojom se utvrđuje način i opseg korištenja prostora, do prijelaza na korištenje novog - županijskog centra za gospodarenje otpadom.
- (6) Sanacija odlagališta otpada «Caska» provoditi će se tijekom njegovog korištenja saniranjem već iskorištenih dijelova njegove lokacije, kao i nakon prestanka rada.
- (7) *Sanacija odlagališta provodi se njegovim privođenjem novoj namjeni kao reciklažno dvorište, transfer-stanica i odlagalište građevinskog otpada.*
- (8) U svim naseljima i turističkim zonama predvidjet će se prostor za privremeno odlaganje kućnog otpada sa odgovarajućim kontejnerima za njegov prihvata. Navedeni prostor treba biti dostupan vozilima komunalnog poduzeća.

S poštovanjem; .



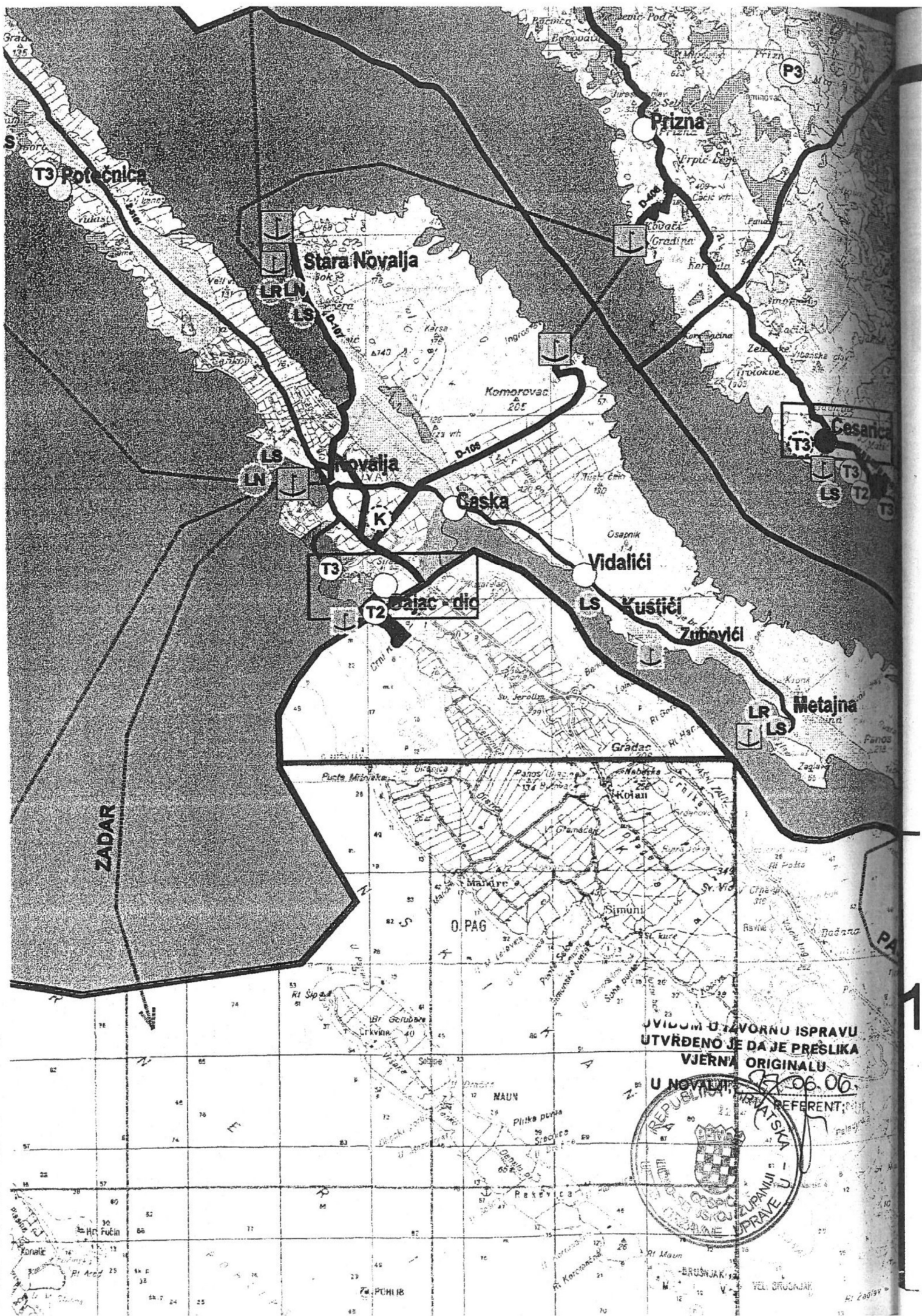
Predsjednik
Gradskog poglavarstva

Ivan Dabo

PRESLIKA KARTOGRAFSKOG PRIKAZA PROSTORNOG PLANA ŽUPANIJE LIČKO SENJSKE

SADRŽAJ:


1. Korištenje i namjena prostora
2. a) Infrastrukturni sustavi i mreže, vodnogospodarski sustav
b) Infrastrukturni sustavi i mreže, energetske sustav
3. Uvjeti korištenja i zaštite prostora



UVIDOM U ZAVRNU ISPRAVU
UTVRĐENO JE DA JE PRESLIKA
VJERNA ORIGINALU

U NOVALJI 06.06.06.





REPUBLIKA HRVATSKA
LIČKO - SENJSKA ŽUPANIJA
ŽUPANIJSKI PROSTORNI PLAN

KARTOGRAFSKI PRIKAZ

**1. KORIŠTENJE I NAMJENA
PROSTORA**


UVIDOM U IZVORNU ISPRAVU
UTVRĐENO JE DA JE PRESLIKA
VJERNA ORIGINALU




27.06.06

REFERENT;

TUMAC PLANSKOG ZNAKOVLJA



DRŽAVNA GRANICA



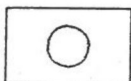
ŽUPANIJSKA GRANICA



OPĆINSKA / GRADSKA GRANICA


postojeće planirano

PROSTORI / POVRŠINE ZA RAZVOJ I UREĐENJE NASELJA



IZGRAĐENI DIO GRAĐEVINSKOG PODRUČJA
NASELJA (VEĆE OD 25 ha)

NASELJE POVRŠINE MANJE OD 25 ha




TURISTIČKA SREDIŠTA




STAMBENO-TURISTIČKO NASELJE


POVRŠINE IZVAN NASELJA



GOSPODARSKA NAMJENA (PROIZVODNA)
I1 - pretežito Industrijska

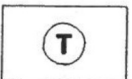


POVRŠINE ZA ISKORIŠTAVANJE MINERALNIH
SIROVINA (EKSPLOATACIJSKO POLJE)
E3 - ostalo

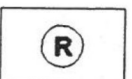


POSLOVNA NAMJENA

(K1 - pretežito uslužna, K2 - pretežito trgovačka,
K3 - komunalno servisna)



UGOSTITELJSKO TURISTIČKA NAMJENA
(T1 - hotel, T2 - turističko naselje, T3 - kamp)

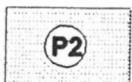


ŠPORTSKO-REKREACIJSKA NAMJENA


POLJOPRIVREDNO TLO ISKLJUČIVO OSNOVNE NAMJENE



OSOBITO VRIJEDNO OBRADIVO TLO



VRIJEDNO OBRADIVO TLO




OSTALA OBRADIVA TLA

UTVRĐENO JE DA JE PRESLIKA
VJERNA ORIGINALU




REFERENT;



ZAŠTITNA

ŠUMA POSEBNE NAMJENE

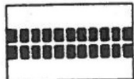
OSTALO POLJOPRIVREDNO TLO, ŠUME I
ŠUMSKO ZEMLJIŠTE




VODNE POVRŠINE

POSEBNA NAMJENA

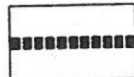
CESTOVNI PROMET




AUTOCESTA




MOGUĆI ILI ALTERNATIVNI KORIDOR
(TRASA) CESTE




BRZA CESTA




OSTALE DRŽAVNE CESTE



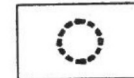
ŽUPANIJSKA CESTA




LOKALNA CESTA



POTENCIJALNI KORIDOR CESTE



RASKRIŽJE CESTE U DVIJE RAZINE



TUNEL



MEĐUNARODNI GRANIČNI CESTOVNI PRIJELAZ



GRANIČNI CESTOVNI PRIJELAZI ZA
POGRANIČNI PROMET

POMORSKI PROMET



MORSKA LUKA ZA JAVNI PROMET
(ŽUPANIJSKI ZNAČAJ)



MORSKA LUKA ZA JAVNI PROMET
(LOKALNI ZNAČAJ)

MORSKA LUKA POSEBNE NAMJENE

UVIDOM U IZVORNU ISPRAVU
UTVRĐENO JE DA JE PRESLIKA
VJERNA ORIGINALU

U NOVALJI


REFERENT;




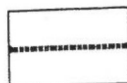
DRŽAVNI ZNAČAJ

ŽUPANIJSKI ZNAČAJ

(LR - ribarstvo, LN - nautički turizam, LI - industrija, LS - šport)

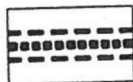


GRANIČNI POMORSKI PRIJELAZ




PLOVNI PUT (UNUTARNJI)


ŽELJEZNIČKI PROMET



BRZA TRANSEUROPSKA ŽELJEZNIČKA PRUGA
(KORIDOR/TRASA)




ALTERNATIVNI KORIDOR BRZE PRUGE



POSTOJEĆA PRUGA S DOGRADNOM DRUGOG
KOLOSJEKA I PREINAKA ZA BRZINE DO
160 KM/H

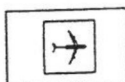


ŽELJEZNIČKA PRUGA
(MAGISTRALNA POMOĆNA)

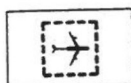


TUNEL

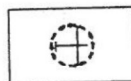
ZRAČNI PROMET



OSTALE ZRAČNE LUKE



LETJELIŠTE

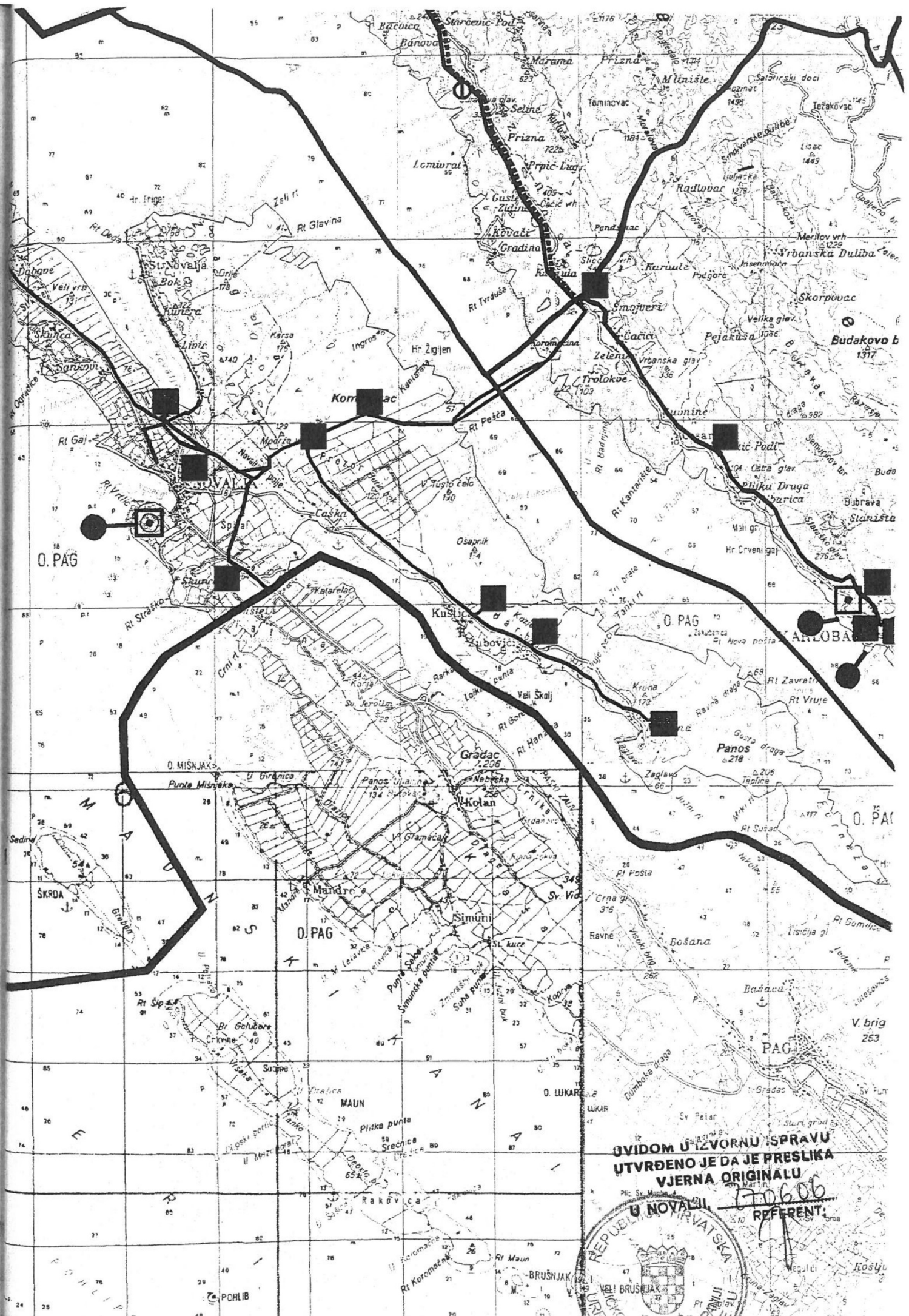


Posen Daba

UVIDOM U IZVORNU ISPRAVU
UTVRĐENO JE DA JE PRESLIKA
VJERNA ORIGINALU

U NOVAJIL 27.06.06.
REFERENT:






OVIDOM U IZVORNU SPRAVU
UTVRĐENO JE DA JE PRESLIKA
VJERNA ORIGINALU

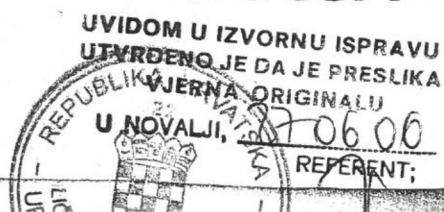
U NOVAJAK
7.6.66
REFERENT






REPUBLIKA HRVATSKA
LIČKO - SENJSKA ŽUPANIJA
ŽUPANIJSKI PROSTORNI PLAN


KARTOGRAFSKI PRIKAZ
2a. INFRASTRUKTURNI
SUSTAVI I MREŽE
vodnogospodarski sustav




TUMAČ PLANSKOG ZNAKOVLJA



DRŽAVNA GRANICA



ŽUPANIJSKA GRANICA





OPĆINSKA / GRADSKA GRANICA

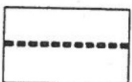

postojeće

planirano

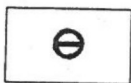

VODOOPSKRBA




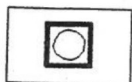
MAGISTRALNI VODOOPSKRBNI
CJEVOVOD



OSTALI VODOOPSKRBNI CJEVOVODI




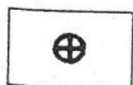
VODOSPREMA



VODOZAHVAT / VODOCRPILIŠTE
(PODZEMNI)




UREĐAJ ZA PROČIŠĆAVANJE
PITKE VODE


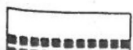


CRPNA STANICA

KORIŠTENJE VODA



AKUMULACIJA HIDROELEKTRANE
(DOVODNI I ODVODNI KANAL)



AKUMULACIJA HIDROELEKTRANE

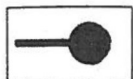
SVIDOK U VEŠTAČKOJ ISPRAVI
UTVRĐENO JE DA JE PRESLIKA
VJERNA ORIGINALU

U NOVAJ, 27.06.06
REFERENT;

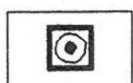


AKUMULACIJA
(AH - ZA HIDROELEKTRANU
AN - ZA NAVODNJAVANJE ZEMLJIŠTA)

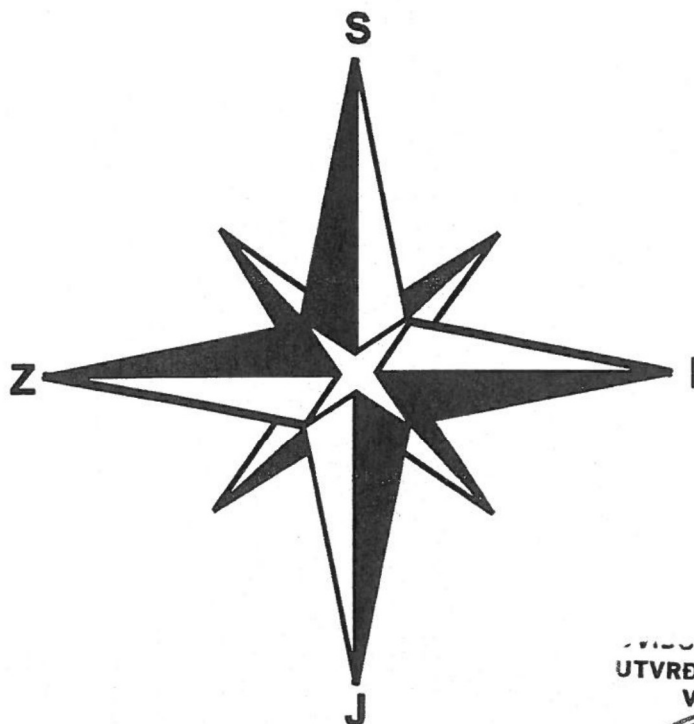
ODVODNJA OTPADNIH VODA



ISPUST



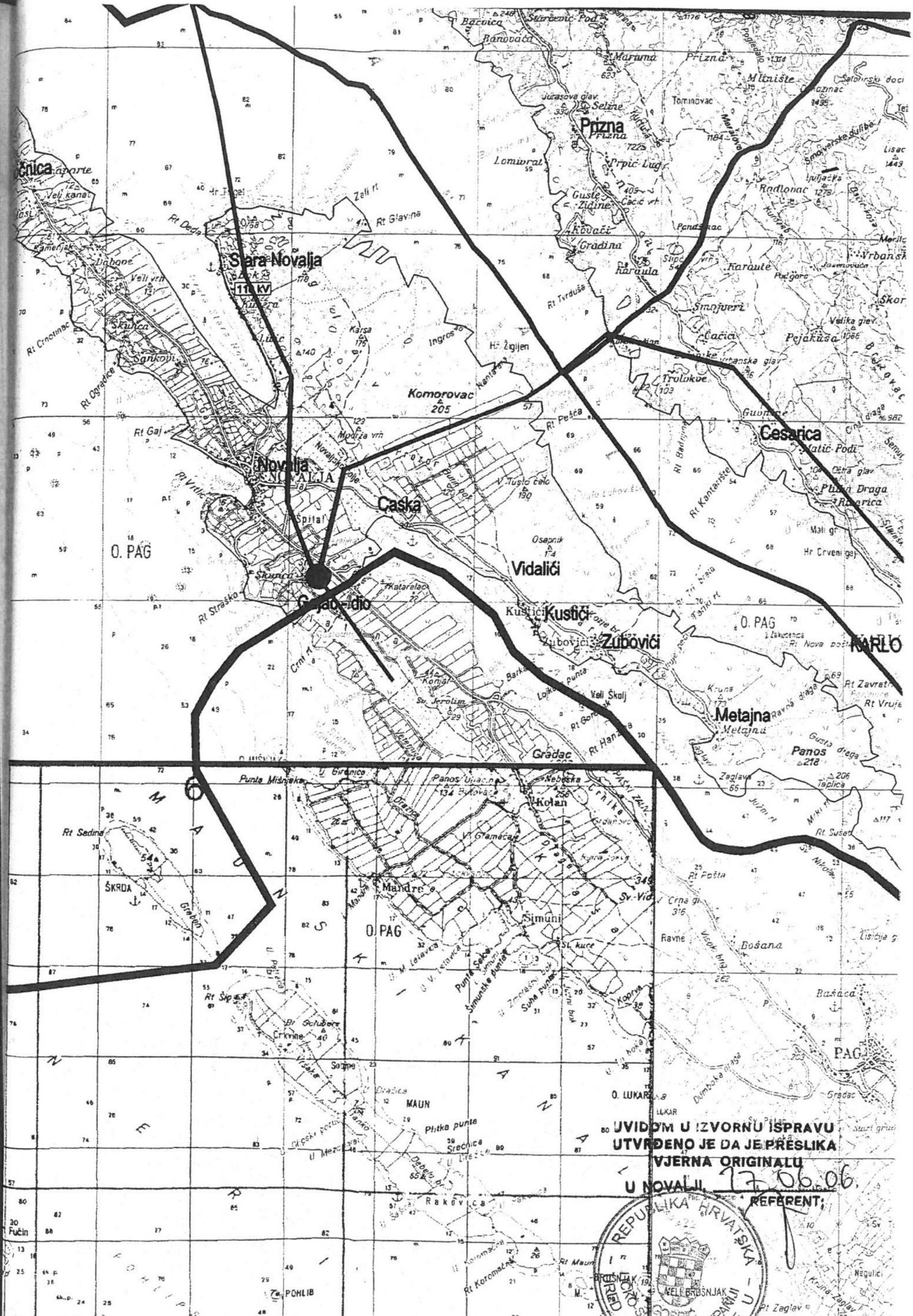
UREĐAJ ZA PROČIŠĆAVANJE
OTPADNIH VODA



SVIDOM U IZVORNOJ ISPRAVI
UTVRĐENO JE DA JE PRESLIKA
VJERNA ORIGINALU


U NOVALJI, 26.06.2006.
REFERENT;





UVIDOM U IZVORNU ISPRAVU
UTVRĐENO JE DA JE PRESLIKA
VJERNA ORIGINALU
U NOVALJI. 17. 06. 06.





REPUBLIKA HRVATSKA
LIČKO - SENJSKA ŽUPANIJA
ŽUPANIJSKI PROSTORNI PLAN


KARTOGRAFSKI PRIKAZ

UVIDOM U IZVORNU ISPRAVU
UTVRĐENO JE DA JE PRESLIKA
VJERNA ORIGINALU




2b. INFRASTRUKTURNI
SUSTAVI I MREŽE
energetski sustav


TUMAČ PLANSKOG ZNAKOVLJA



DRŽAVNA GRANICA



ŽUPANIJSKA GRANICA



OPĆINSKA / GRADŠKA GRANICA




CESTE

postojeće

planirano

ENERGETSKI SUSTAVI

CIJEVNI TRANSPORT PLINA



MAGISTRALNI PLINOVOD



MJERNO REDUKCIJSKA STANICA



ELEKTROENERGETIKA

UVIDOM U IZVORNU ISPRAVU
UTVRĐENO JE DA JE PRESLIKA
VJERNA ORIGINALU

U NOVALJI,

17.06.06.

REFERENT;



HIDROELEKTRANA



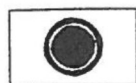
TRANSFORMATORSKA I RASKLOPNA POSTROJENJA




TS 400/220/110 kV



TS 400/110 kV



TS 220/110 kV





TS 110/35 kV

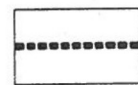
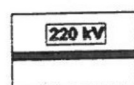


TS 35 kV

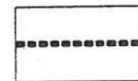
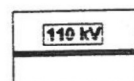
ELEKTROPRIJENOSNI UREĐAJI



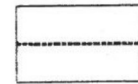
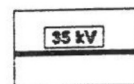
DALEKOVOD 400 kV



DALEKOVOD 220 kV



DALEKOVOD 110 kV



DALEKOVOD 35 kV

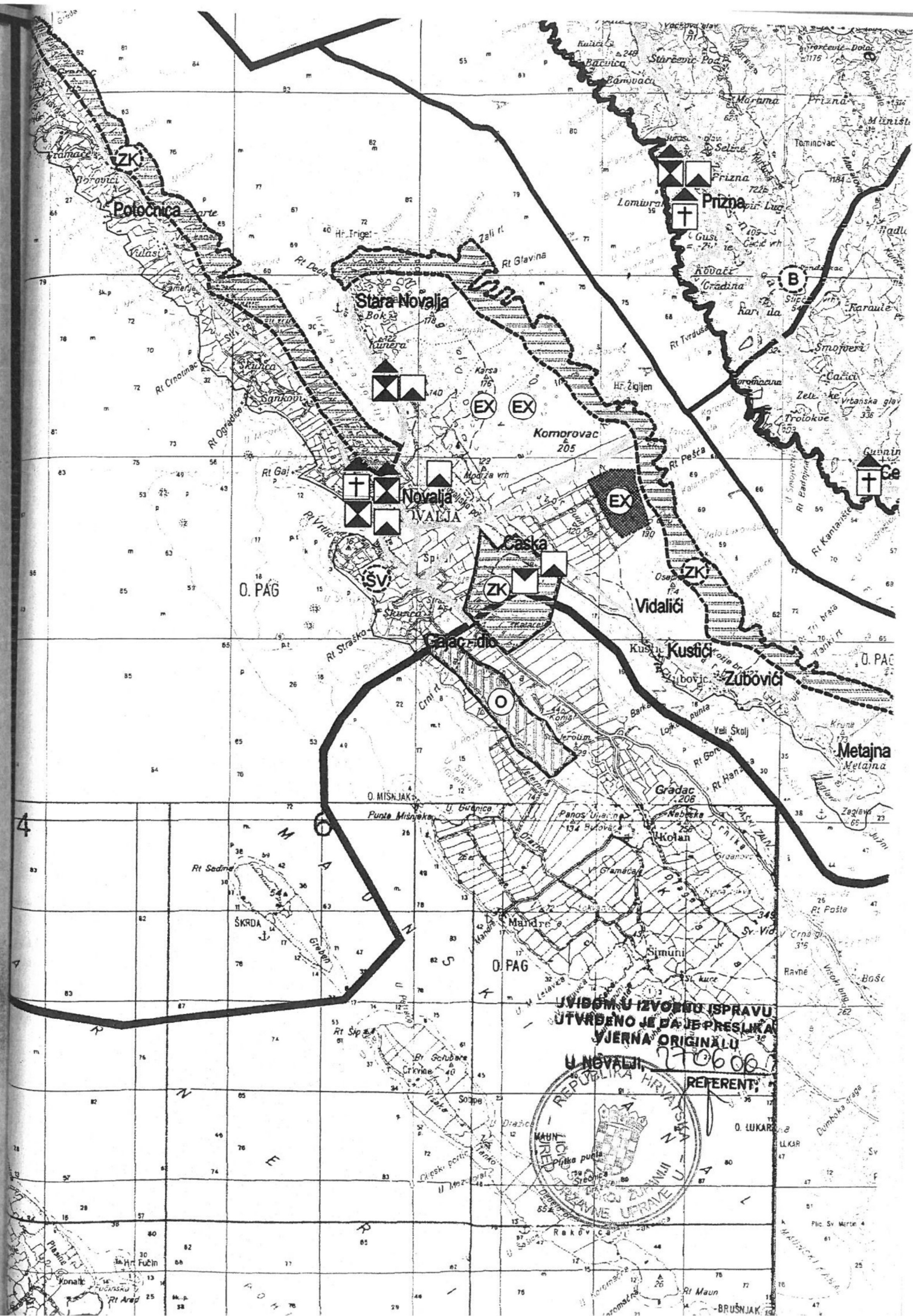
UVIDOM U IZVORNU ISPRAVU
UTVRĐENO JE DA JE PRESLIKA
VJERNA ORIGINALU

U NOVALJI,

17.06.06

REFERENT:






UVIDOM U IZVORNU ISPRAVU
UTVRĐENO JE DA JE PRESLIKA
VJERNA ORIGINALU
U NOVALJI, 27.06.06.
REFERENT:



REFERENT:

BRUŠNIAK



REPUBLIKA HRVATSKA
LIČKO - SENJSKA ŽUPANIJA
ŽUPANIJSKI PROSTORNI PLAN

KARTOGRAFSKI PRIKAZ

UVIDOM U IZVORNU ISPRAVU
UTVRĐENO JE DA JE PRESLIKA
VJERNA ORIGINALU

U NOVALJI, 27. 06. 00
REFERENT;

**3. UVJETI KORIŠTENJA I
ZAŠTITE PROSTORA**





CIVILNA GRAĐEVINA

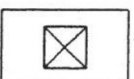


SAKRALNA GRAĐEVINA

POVIJESNA GRADITELJSKA CJELINA



GRADSKO NASELJE




SEOSKO NASELJE

MEMORIJALNA BAŠTINA




MEMORIJALNO I POVIJESNO
PODRUČJE

ZAŠTIĆENI DIJELOVI PRIRODE



NACIONALNI PARK



PARK PRIRODE




STROGI REZERVAT



POSEBNI REZERVAT

botanički - B, geomorfološki - GM, geomorfološko-hidrološki - GH,
 ihtiološki - I, ornitološki - O, šumske vegetacije - ŠV



PARK ŠUMA



ZAŠTIĆENI KRAJOLIK




SPOMENIK PRIRODE



SPOMENIK PARKOVNE
ARHITEKTURE




TUMAČ PLANSKOG ZNAKOVLJA



DRŽAVNA GRANICA



ŽUPANIJSKA GRANICA



OPĆINSKA / GRADSKA GRANICA



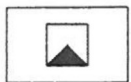
CESTE

postojeće planirano


PODRUČJA POSEBNIH UVJETA KORIŠTENJA

ARHEOLOŠKA BAŠTINA

ARHEOLOŠKO PODRUČJE



ARHEOLOŠKI POJEDINAČNI LOKALITET
(KOPNENI)



ARHEOLOŠKI POJEDINAČNI LOKALITET
(PODMORSKI)

POVIJESNI SKLOP I GRAĐEVINA



GRADITELJSKI SKLOP



CIVILNA GRAĐEVINA

UVIDOM U IZVORNU ISPRavu
UTVRD. NO JE DA JE PRESLI A
VJERNA ORIGINALU

U NOVALJI

17.06.08



PRESLIKA KARTOGRAFSKOG PRIKAZA PROSTORNOG PLANA BIVŠE OPĆINE PAG

SADRŽAJ:

1. Plan namjene površina

VIDOM U IZVORNU ISPRAVU
TVRĐENO JE DA JE PRESLIKA
VJERNA ORIGINALU



PODRUČJA POSEBNIH OGRANIČENJA U KORIŠTENJU



ISTRAŽNI PROSTOR MINERALNE
SIROVINE


VODOZAŠTITNO PODRUČJE

IZ

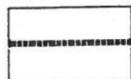
IZVORIŠTE - I. ZONA ZAŠTITE




II.



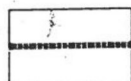
II. ZONA ZAŠTITE




III.



III. ZONA ZAŠTITE



IV.



IV. ZONA ZAŠTITE

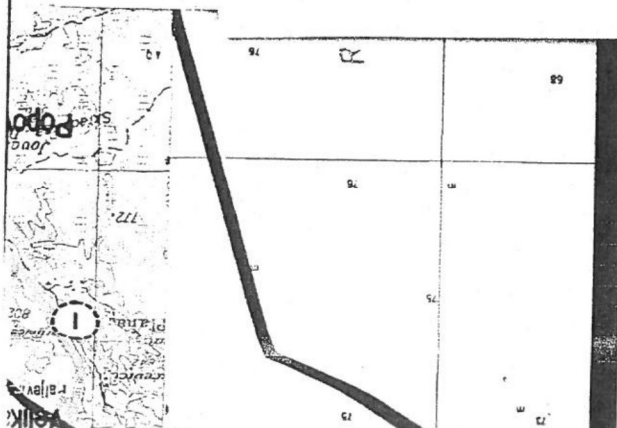
UVIDOM U IZVORNU ISPRAVU
UTVRĐENO JE DA JE PRESLIKA

VJERNA ORIGINALU

U NOVALJI,

27.06.00

REFERENT;



općini

općine

an namjene površina

SN 54/85

UVIDOM U IZVORNU ISPRAVU
UTVRDENO JE DA JE PRESLIKA
VJERNA ORIGINALU

U NOVAJI 27.06.06

REFERENT;

omena:

URBANISTICKI INSTITUT - RIJ
R.O. za prostorno-urbanističko
planiranje i projektiranje, s.p. s r.l.

naručilac

SO PAG

naziv elaborata

PROSTORNI PLAN OPĆINE PAG

sadržaj lista

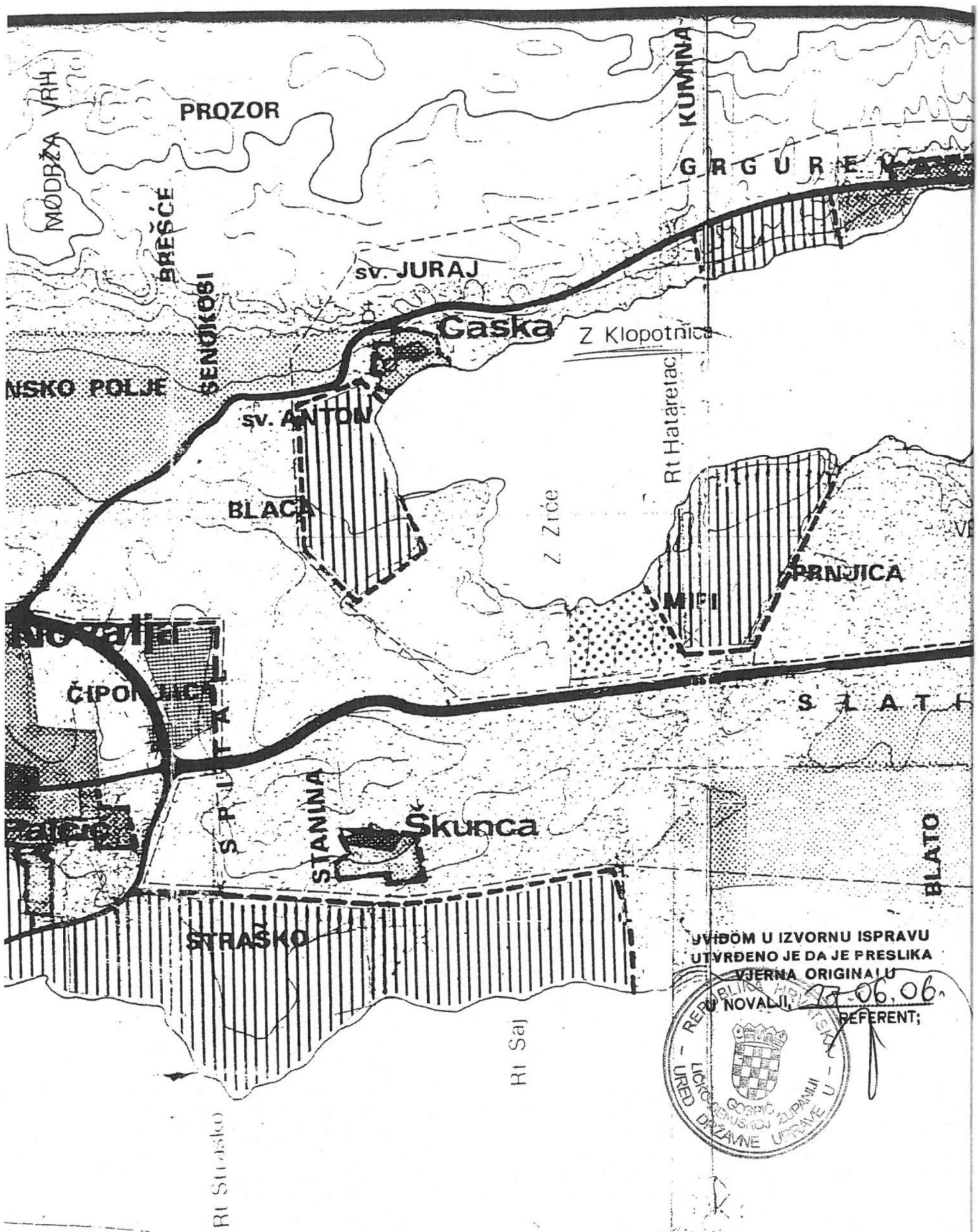
PLAN NAMJENE POVRŠINA

projektant

RADOVAN KOVACIC (DIPL. ING. ARH.)

mjerilo

1:25000



UVIDOM U IZVORNU ISPRAVU
UTVRĐENO JE DA JE PRESLIKA
VJERNA ORIGINALU
U NOVALJI, 27.06.06.
REFERENT;



O. Mišnjak





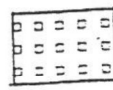
ZONE ZA STAMBENU IZGRADNJU SA P
I JAVNIM SADRŽAJIMA



ZONE PRIVREDNIH AKTIVNOSTI (INDUSTRIJA)



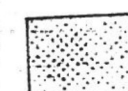
ZONE ZA TURISTIČKU NAMJENU



(PAŠNJAK I)
POVRŠINE ZA POSUMLJAVANJE



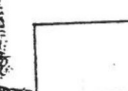
POVRŠINE ZA LAGUNSKI RIBOLOV




POVRŠINE POGODNE ZA POLJOPRIVREDU



POVRŠINE POD ŠUMOM I VISOKIM ZELENILOM



NISKO ZELENILO, PAŠNJACI, KAMENJAR



VELIKO I MALO BLATO S GRANICOM ZASTITNOG



GRANICA GRAĐEVINSKOG PODRUČJA



GRANICA ZAŠTITNOG OBALNOG POJASA



GRANICA SPOMENIČKOG PODRUČJA



REGIONALNA CESTA




GLAVNE I LOKALNE CESTE



LOKALNE CESTE



POSTOJEĆE I BUDUĆE TRAJEKTNE



GRANICA ZAŠTITNOG PODRUČJA



JEZERA I BLATO

VIDOM U IZVORNU ISPRAVU
VRE NO JE DA JE PRESLIKA
VJERNA ORIGINALU

NOVALJI, 27. 06. 06

OFFICENT:



